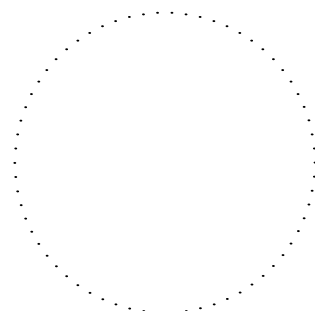




ČÍSLO REVIZE:	POPIS ZMĚNY / ODŮVODNĚNÍ:	DATUM:



AUTORIZACE

OBJEDNATEL:	 <p>Město Ústí nad Labem</p> <p>Statutární město Ústí nad Labem Velká Hradební 2336/8 401 00 Ústí nad Labem IČ: 00081531</p>
-------------	--

ZHOTOVITEL:	 <p>ADVISA, s.r.o. Pernerova 659/31a Praha 8 - Karlín, 186 00 www.advisia.cz, info@advisia.cz</p>	NAVRHL / VYPRACOVAL: Ing. Tereza Škorpilová <i>Škorpilová</i> ZODPOVĚDNÝ PROJEKTANT: Ing. Miroslav Větrovský <i>Větrovský</i> TECHNICKÁ KONTROLA: Ing. Miloš Němec <i>Němec</i> HLAVNÍ INŽENÝR PROJEKTU: Ing. Tereza Škorpilová <i>Škorpilová</i>
-------------	---	--

AKCE:	Mezní ulice - rekonstrukce komunikace		ČÍSLO ZAKÁZKY:	20_012-A
ČÍSLO OBJEKTU:	NÁZEV OBJEKTU:		DATUM:	08/2021
ČÍSLO PŘÍLOHY:	NÁZEV PŘÍLOHY: Záborový elaborát - výpis pozemků	FORMÁT: 22xA4	REVIZE:	00
		MĚŘÍTKO: --	STUPEŇ PD:	PARÉ:
			DUR + DSP	

Mezní ulice - rekonstrukce komunikace

ZÁBOROVÝ ELABORÁT

Seznam:

- | | | | |
|-----------------------|----------------|-----------|--|
| 1. Katastrální území: | Ústí nad Labem | Vlastník: | Statutární město Ústí nad labem |
| 2. Katastrální území: | Ústí nad Labem | Vlastník: | Správa a údržba silnic Ústeckého kraje, příspěvková organizace |
| 3. Katastrální území: | Ústí nad Labem | Vlastník: | Soukromé vlastnictví |
| 4. Katastrální území: | Bukov | Vlastník: | Statutární město Ústí nad labem |
| 5. Katastrální území: | Bukov | Vlastník: | Ředitelství silnic a dálnic ČR |

K.Ú.: ÚSTÍ NAD LABEM
 VLASTNICTVÍ: Statutární město Ústí nad Labem

Okres:	Ústí nad Labem	Obec:	Ústí nad Labem		KÚ: Ústí nad Labem				ZABOR	
LV	Parcela KN	Výměra geom. m2	Výměra KÚ m2	Druh pozemku	Vlastník: Adresa:	Podíl	BPEJ	Výměra BPEJ m2	TRVALÝ	DOČASNÝ
1	4949/318	5209	5209	ostatní plocha zeleň	Statutární město Ústí nad Labem 81531 Velká Hradební 2336/8 40001 Ústí nad Labem	1/1			10	88
1	4949/308	8419	8419	ostatní plocha zeleň	Statutární město Ústí nad Labem 81531 Velká Hradební 2336/8 40001 Ústí nad Labem	1/1			3	22
1	4949/296	1971	1971	ostatní plocha zeleň	Statutární město Ústí nad Labem 81531 Velká Hradební 2336/8 40001 Ústí nad Labem	1/1			41	103
1	4949/172	1786	1786	ostatní plocha ostatní komunikace	Statutární město Ústí nad Labem 81531 Velká Hradební 2336/8 40001 Ústí nad Labem	1/1			3	39
1	4949/618	11757	11757	ostatní plocha silnice	Statutární město Ústí nad Labem 81531 Velká Hradební 2336/8 40001 Ústí nad Labem	1/1			58	69
1	4949/761	2991	2991	ostatní plocha jiná plocha	Statutární město Ústí nad Labem 81531 Velká Hradební 2336/8 40001 Ústí nad Labem	1/1				1
1	4949/755	454	454	ostatní plocha jiná plocha	Statutární město Ústí nad Labem 81531 Velká Hradební 2336/8 40001 Ústí nad Labem	1/1			11	18
1	4949/402	5933	5934	ostatní plocha zeleň	Statutární město Ústí nad Labem 81531 Velká Hradební 2336/8 40001 Ústí nad Labem	1/1			26	181
1	4949/335	3079	3079	ostatní plocha ostatní komunikace	Statutární město Ústí nad Labem 81531 Velká Hradební 2336/8 40001 Ústí nad Labem	1/1			38	54
1	4949/716	161	161	ostatní plocha zeleň	Statutární město Ústí nad Labem 81531 Velká Hradební 2336/8 40001 Ústí nad Labem	1/1				2
1	4949/952	363	363	ostatní plocha ostatní komunikace	Statutární město Ústí nad Labem 81531 Velká Hradební 2336/8 40001 Ústí nad Labem	1/1			13	14
1	4949/953	11243	11242	ostatní plocha jiná plocha	Statutární město Ústí nad Labem 81531 Velká Hradební 2336/8 40001 Ústí nad Labem	1/1			54	526
1	4949/721	235	235	ostatní plocha jiná plocha	Statutární město Ústí nad Labem 81531 Velká Hradební 2336/8 40001 Ústí nad Labem	1/1			15	28
1	4949/338	107	107	ostatní plocha	Statutární město Ústí nad Labem 81531	1/1			3	25

Okres:	Ústí nad Labem	Obec:	Ústí nad Labem		KÚ: Ústí nad Labem					
LV	Parcela KN	Výměra geom. m2	Výměra KÚ m2	Druh pozemku	Vlastník: Adresa:	Podíl	BPEJ	Výměra BPEJ m2	ZABOR	
									TRVALÝ	DOČASNÝ
				zeleň	Velká Hradební 2336/8 40001 Ústí nad Labem					
1	4949/853	118	118	ostatní plocha ostatní komunikace	Statutární město Ústí nad Labem 81531 Velká Hradební 2336/8 40001 Ústí nad Labem	1/1			19	19
1	4949/854	59	59	ostatní plocha zeleň	Statutární město Ústí nad Labem 81531 Velká Hradební 2336/8 40001 Ústí nad Labem	1/1			4	7
1	4949/301	1971	1971	ostatní plocha zeleň	Statutární město Ústí nad Labem 81531 Velká Hradební 2336/8 40001 Ústí nad Labem	1/1			9	24
1	4949/336	781	781	ostatní plocha zeleň	Statutární město Ústí nad Labem 81531 Velká Hradební 2336/8 40001 Ústí nad Labem	1/1			21	79
1	4949/337	32	32	ostatní plocha ostatní komunikace	Statutární město Ústí nad Labem 81531 Velká Hradební 2336/8 40001 Ústí nad Labem	1/1			1	1
1	4949/714	153	153	ostatní plocha zeleň	Statutární město Ústí nad Labem 81531 Velká Hradební 2336/8 40001 Ústí nad Labem	1/1				4
1	4515/2	695	695	ostatní plocha jiná plocha	Statutární město Ústí nad Labem 81531 Velká Hradební 2336/8 40001 Ústí nad Labem	1/1			1	16
1	4949/892	563	563	ostatní plocha jiná plocha	Statutární město Ústí nad Labem 81531 Velká Hradební 2336/8 40001 Ústí nad Labem	1/1			77	153
1	4949/643	18786	18786	ostatní plocha jiná plocha	Statutární město Ústí nad Labem 81531 Velká Hradební 2336/8 40001 Ústí nad Labem	1/1			17	282
1	4949/297	1338	1338	ostatní plocha ostatní komunikace	Statutární město Ústí nad Labem 81531 Velká Hradební 2336/8 40001 Ústí nad Labem	1/1			169	182
1	4949/302	1851	1851	ostatní plocha zeleň	Statutární město Ústí nad Labem 81531 Velká Hradební 2336/8 40001 Ústí nad Labem	1/1			12	80
1	4949/284	528	528	ostatní plocha zeleň	Statutární město Ústí nad Labem 81531 Velká Hradební 2336/8 40001 Ústí nad Labem	1/1			7	74
1	4777/2	714	714	ostatní plocha ostatní komunikace	Statutární město Ústí nad Labem 81531 Velká Hradební 2336/8 40001 Ústí nad Labem	1/1			92	92
1	4949/319	1498	1498	ostatní plocha ostatní komunikace	Statutární město Ústí nad Labem 81531 Velká Hradební 2336/8 40001 Ústí nad Labem	1/1			12	12

Okres:	Ústí nad Labem	Obec:	Ústí nad Labem		KÚ: Ústí nad Labem					
LV	Parcela KN	Výměra geom. m2	Výměra KÚ m2	Druh pozemku	Vlastník: Adresa:	Podíl	BPEJ	Výměra BPEJ m2	ZABOR	
									TRVALÝ	DOČASNÝ
1	4949/310	2640	2640	ostatní plocha ostatní komunikace	Statutární město Ústí nad Labem 81531 Velká Hradební 2336/8 40001 Ústí nad Labem	1/1			104	126
1	4949/332	2003	2003	ostatní plocha ostatní komunikace	Statutární město Ústí nad Labem 81531 Velká Hradební 2336/8 40001 Ústí nad Labem	1/1			99	122
1	4949/581	433	433	ostatní plocha zeleň	Statutární město Ústí nad Labem 81531 Velká Hradební 2336/8 40001 Ústí nad Labem	1/1			5	85
1	4949/582	602	602	ostatní plocha ostatní komunikace	Statutární město Ústí nad Labem 81531 Velká Hradební 2336/8 40001 Ústí nad Labem	1/1			25	27
1	4984	1712	1712	ostatní plocha ostatní komunikace	Statutární město Ústí nad Labem 81531 Velká Hradební 2336/8 40001 Ústí nad Labem	1/1				3
1	4949/617	8177	8177	ostatní plocha ostatní komunikace	Statutární město Ústí nad Labem 81531 Velká Hradební 2336/8 40001 Ústí nad Labem	1/1			78	339
1	4949/397	761	761	ostatní plocha ostatní komunikace	Statutární město Ústí nad Labem 81531 Velká Hradební 2336/8 40001 Ústí nad Labem	1/1			39	49
1	4949/346	260	260	ostatní plocha jiná plocha	Statutární město Ústí nad Labem 81531 Velká Hradební 2336/8 40001 Ústí nad Labem	1/1			2	16
1	4949/414	1815	1815	ostatní plocha ostatní komunikace	Statutární město Ústí nad Labem 81531 Velká Hradební 2336/8 40001 Ústí nad Labem	1/1			31	35
1	4949/214	2749	2749	ostatní plocha ostatní komunikace	Statutární město Ústí nad Labem 81531 Velká Hradební 2336/8 40001 Ústí nad Labem	1/1			40	46
1	4949/177	3202	3202	ostatní plocha zeleň	Statutární město Ústí nad Labem 81531 Velká Hradební 2336/8 40001 Ústí nad Labem	1/1			1	196
1	4949/649	777	777	ostatní plocha zeleň	Statutární město Ústí nad Labem 81531 Velká Hradební 2336/8 40001 Ústí nad Labem	1/1			32	174
1	4949/715	305	305	ostatní plocha ostatní komunikace	Statutární město Ústí nad Labem 81531 Velká Hradební 2336/8 40001 Ústí nad Labem	1/1			117	144
1	4949/290	19138	19138	ostatní plocha ostatní komunikace	Statutární město Ústí nad Labem 81531 Velká Hradební 2336/8 40001 Ústí nad Labem	1/1			16829	17517
1	4949/285	1084	1084	ostatní plocha zeleň	Statutární město Ústí nad Labem 81531 Velká Hradební 2336/8	1/1			8	82

Okres:	Ústí nad Labem	Obec:	Ústí nad Labem		KÚ: Ústí nad Labem					
LV	Parcela KN	Výměra geom. m2	Výměra KÚ m2	Druh pozemku	Vlastník: Adresa:	Podíl	BPEJ	Výměra BPEJ m2	ZABOR	
									TRVALÝ	DOČASNÝ
					40001 Ústí nad Labem					
1	4949/754	3004	3004	ostatní plocha jiná plocha	Statutární město Ústí nad Labem 81531 Velká Hradební 2336/8 40001 Ústí nad Labem	1/1			24	172
1	4949/699	1141	1141	ostatní plocha jiná plocha	Statutární město Ústí nad Labem 81531 Velká Hradební 2336/8 40001 Ústí nad Labem	1/1			315	394
1	4949/852	162	162	ostatní plocha ostatní komunikace	Statutární město Ústí nad Labem 81531 Velká Hradební 2336/8 40001 Ústí nad Labem	1/1			63	63
1	4746/2	1516	1516	ostatní plocha jiná plocha	Statutární město Ústí nad Labem 81531 Velká Hradební 2336/8 40001 Ústí nad Labem	1/1			17	241
1	4949/726	51	51	ostatní plocha ostatní komunikace	Statutární město Ústí nad Labem 81531 Velká Hradební 2336/8 40001 Ústí nad Labem	1/1			9	15
1	4949/622	3004	3004	ostatní plocha zeleň	Statutární město Ústí nad Labem 81531 Velká Hradební 2336/8 40001 Ústí nad Labem	1/1			19	245
1	4949/449	1123	1123	ostatní plocha zeleň	Statutární město Ústí nad Labem 81531 Velká Hradební 2336/8 40001 Ústí nad Labem	1/1			42	143
1	4949/334	34	34	ostatní plocha ostatní komunikace	Statutární město Ústí nad Labem 81531 Velká Hradební 2336/8 40001 Ústí nad Labem	1/1			3	3
1	4949/339	1340	1340	ostatní plocha zeleň	Statutární město Ústí nad Labem 81531 Velká Hradební 2336/8 40001 Ústí nad Labem	1/1			5	104
1	4949/228	3311	3311	ostatní plocha ostatní komunikace	Statutární město Ústí nad Labem 81531 Velká Hradební 2336/8 40001 Ústí nad Labem	1/1			49	55
1	4949/307	312	312	ostatní plocha zeleň	Statutární město Ústí nad Labem 81531 Velká Hradební 2336/8 40001 Ústí nad Labem	1/1			21	47
1	4949/183	1655	1655	ostatní plocha ostatní komunikace	Statutární město Ústí nad Labem 81531 Velká Hradební 2336/8 40001 Ústí nad Labem	1/1			31	38
1	4949/196	818	818	ostatní plocha zeleň	Statutární město Ústí nad Labem 81531 Velká Hradební 2336/8 40001 Ústí nad Labem	1/1				19
1	4949/200	9438	9438	ostatní plocha zeleň	Statutární město Ústí nad Labem 81531 Velká Hradební 2336/8 40001 Ústí nad Labem	1/1			80	420
1	4949/306	4113	4113	ostatní plocha	Statutární město Ústí nad Labem 81531	1/1			22	244

Okres:	Ústí nad Labem	Obec:	Ústí nad Labem		KÚ: Ústí nad Labem					
LV	Parcela KN	Výměra geom. m2	Výměra KÚ m2	Druh pozemku	Vlastník: Adresa:	Podíl	BPEJ	Výměra BPEJ m2	ZABOR	
									TRVALÝ	DOČASNÝ
				zeleň	Velká Hradební 2336/8 40001 Ústí nad Labem					

K.Ú.: ÚSTÍ NAD LABEM
VLASTNICTVÍ: Správa a údržba silnic Ústeckého kraje, příspěvková organizace

Okres:	Ústí nad Labem	Obec:	Ústí nad Labem		KÚ: Ústí nad Labem					
LV	Parcela KN	Výměra geom. m2	Výměra KÚ m2	Druh pozemku	Vlastník: Adresa:	Podíl	BPEJ	Výměra BPEJ m2	ZABOR	
									TRVALÝ	DOČASNÝ
3321	4515/3	34	34	ostatní plocha silnice	Ústecký kraj 70892156 Velká Hradební 3118/48 40001 Ústí nad Labem	1/1			18	18
					Správa a údržba silnic Ústeckého kraje, příspěvková organizace 80837 Ruská 260/13 41703 Dubí	1/1				
3321	4949/937	1340	1340	ostatní plocha silnice	Ústecký kraj 70892156 Velká Hradební 3118/48 40001 Ústí nad Labem	1/1			127	127
					Správa a údržba silnic Ústeckého kraje, příspěvková organizace 80837 Ruská 260/13 41703 Dubí	1/1				
3321	4400/143	1013	1013	ostatní plocha silnice	Ústecký kraj 70892156 Velká Hradební 3118/48 40001 Ústí nad Labem	1/1			3	3
					Správa a údržba silnic Ústeckého kraje, příspěvková organizace 80837 Ruská 260/13 41703 Dubí	1/1				

K.Ú.: ÚSTÍ NAD LABEM
VLASTNICTVÍ: Soukromé vlastnictví

Okres:	Ústí nad Labem	Obec:	Ústí nad Labem		KÚ: Ústí nad Labem					
LV	Parcela KN	Výměra geom. m2	Výměra KÚ m2	Druh pozemku	Vlastník: Adresa:	Podíl	BPEJ	Výměra BPEJ m2	ZABOR	
									TRVALÝ	DOČASNÝ
2285	4745/3	13467	13467	ostatní plocha jiná plocha	TES-LAMP s.r.o. 25872044 Zastávecká 1183 66484 Rosice	1/1			2	81
2285	4745/5	162	162	ostatní plocha ostatní komunikace	TES-LAMP s.r.o. 25872044 Zastávecká 1183 66484 Rosice	1/1			14	18
4034	4948/6	735	735	ostatní plocha jiná plocha	MUDr. Jiří Vrzala Mezní 3415/21 40011 Ústí nad Labem	1/1				4
4034	4949/654	101	101	ostatní plocha jiná plocha	MUDr. Jiří Vrzala Mezní 3415/21 40011 Ústí nad Labem	1/1			31	31
13654	4949/623	639	639	ostatní plocha jiná plocha	ALMEDEA s.r.o. 25011383 U hrádku 3154 41501 Teplice	1/1			4	53
14694	4949/747	996	996	ostatní plocha jiná plocha	Ing. Jana Vodičková Jizerská 2895/1 40011 Ústí nad Labem	1/1			16	96
14852	4745/14	175	175	trvalý travní porost	Jiří Šlosar Žižkova 886 40004 Trmice	1/1	22814	175	3	7
15342	4742/2	334	334	ostatní plocha jiná plocha	Eduard Halama Vocelova 637/10 12000 Praha	1/1			5	17

K.Ú.: BUKOV
 VLASTNICTVÍ: Statutární město Ústí nad Labem

Okres:	Ústí nad Labem	Obec:	Ústí nad Labem		KÚ: Bukov					
LV	Parcela KN	Výměra geom. m2	Výměra KÚ m2	Druh pozemku	Vlastník: Adresa:	Podíl	BPEJ	Výměra BPEJ m2	ZABOR	
									TRVALÝ	DOČASNÝ
1	1309/131	3162	3162	ostatní plocha ostatní komunikace	Statutární město Ústí nad Labem 81531 Velká Hradební 2336/8 40001 Ústí nad Labem	1/1			1	1
1	1358/6	241	241	ostatní plocha ostatní komunikace	Statutární město Ústí nad Labem 81531 Velká Hradební 2336/8 40001 Ústí nad Labem	1/1			241	241
1	1358/7	49	49	ostatní plocha ostatní komunikace	Statutární město Ústí nad Labem 81531 Velká Hradební 2336/8 40001 Ústí nad Labem	1/1			1	1
1	1309/126	3971	3971	ostatní plocha jiná plocha	Statutární město Ústí nad Labem 81531 Velká Hradební 2336/8 40001 Ústí nad Labem	1/1			23	97
1	1309/86	1684	1684	ostatní plocha zeleň	Statutární město Ústí nad Labem 81531 Velká Hradební 2336/8 40001 Ústí nad Labem	1/1			176	368
1	1309/123	1496	1495	ostatní plocha ostatní komunikace	Statutární město Ústí nad Labem 81531 Velká Hradební 2336/8 40001 Ústí nad Labem	1/1			137	139
1	1309/122	702	702	ostatní plocha zeleň	Statutární město Ústí nad Labem 81531 Velká Hradební 2336/8 40001 Ústí nad Labem	1/1			7	34
1	1309/121	158	158	ostatní plocha ostatní komunikace	Statutární město Ústí nad Labem 81531 Velká Hradební 2336/8 40001 Ústí nad Labem	1/1			121	158

K.Ú.: BUKOV

VLASTNICTVÍ: Ředitelství silnic a dálnic ČR

Okres:	Ústí nad Labem	Obec:	Ústí nad Labem		KÚ: Bukov					
LV	Parcela KN	Výměra geom. m2	Výměra KÚ m2	Druh pozemku	Vlastník: Adresa:	Podíl	BPEJ	Výměra BPEJ m2	ZABOR	
									TRVALÝ	DOČASNÝ
4035	1358/9	13090	13090	ostatní plocha silnice	Ředitelství silnic a dálnic ČR 65993390 Na Pankráci 546/56 14000 Praha	1/1			77	78
					Česká republika 1	1/1				